

**Undicesima giornata di studio e incontro  
per un Atlante Floristico  
della Romagna**

SABATO 13 aprile 2019 ore 9:30  
Centro Naturalistico Sanmarinese



**Il Punto della situazione**

*Sergio Montanari*

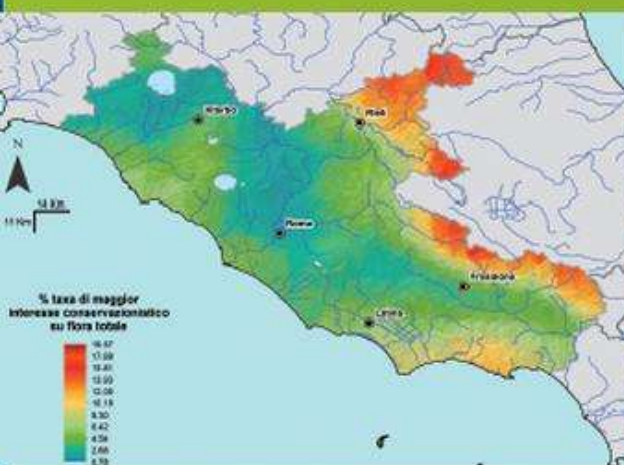
Gennaio 2019 Uscito 2° volume

Scaricabile pdf in rete

Basta ricerca google



cartografia, ecologia e biogeografia







2010

2017



2013

2019



2015

2020 ?

**Gesso, Penzola,  
Tossignano,  
Riva San Biagio  
Sassoletro  
(sx del Senio)**

Presentazione del volume

# I GESSI DI MONTE MAURO

Studio multidisciplinare di un'area carsica nella Vena del Gesso romagnola

Municipio di BRISIGHELLA - venerdì 3 maggio, ore 20,30

Interventi

**Marina LO CONTE**

*(Presidente Comunità del Parco della Vena del Gesso Romagnola)*

**Massimiliano COSTA, Piero LUCCI, Stefano PIASTRA**

*(curatori del volume I GESSI DI MONTE MAURO)*

Conclude

**Manuela RONTINI**

*(Presidente Commissione III Regione Emilia-Romagna - Territorio, Ambiente, Mobilità)*

Presiede

**Massimo ERCOLANI**

*(Presidente Federazione Speleologica Regionale dell'Emilia-Romagna)*



Gruppo Speleologico  
Ambientalista CAI - RA

Speleo GAM  
Mezzano - RA

## I GESSI DI MONTE MAURO

STUDIO MULTIDISCIPLINARE DI UN'AREA CARSI  
NELLA VENA DEL GESSO ROMAGNOLA



a cura di  
Massimiliano Costa, Piero Lucci e Stefano Piastra

Memorie dell'Istituto Italiano di Speleologia  
Serie II vol. XXXIV - 2019

**Venerdì 3 maggio  
20:30**

**Presentazione a  
Brisighella  
(consegna gratis agli  
autori)**



Regione Emilia-Romagna  
Servizio Geologico,  
Sismico e dei Suoli



Parco regionale  
della Vena del  
Gesso Romagnola



FBSRH  
Federazione Speleologica  
Regionale  
dell'Emilia-Romagna



Gruppo Speleologico  
Ambientalista CAI - RA



Speleo GAM  
Mezzano - RA

## ***CHECKLIST DELLA FLORA VASCOLARE DI MONTE MAURO***

SERGIO MONTANARI<sup>1</sup>, SANDRO BASSI<sup>2</sup>, MAURIZIO SIROTTI<sup>3</sup>, ALESSANDRO ALESSANDRINI<sup>4</sup>,  
GIORGIO FAGGI<sup>5</sup>, EUGENIA BUGNI<sup>6</sup>, ANTONIO ZAMBRINI<sup>7</sup>, EMANUELE MORETTI<sup>8</sup>,  
IANA VALLICELLI<sup>9</sup>, GIGI STAGIONI<sup>10</sup>, TONINO BENERICETTI<sup>11</sup>

### **Riassunto**

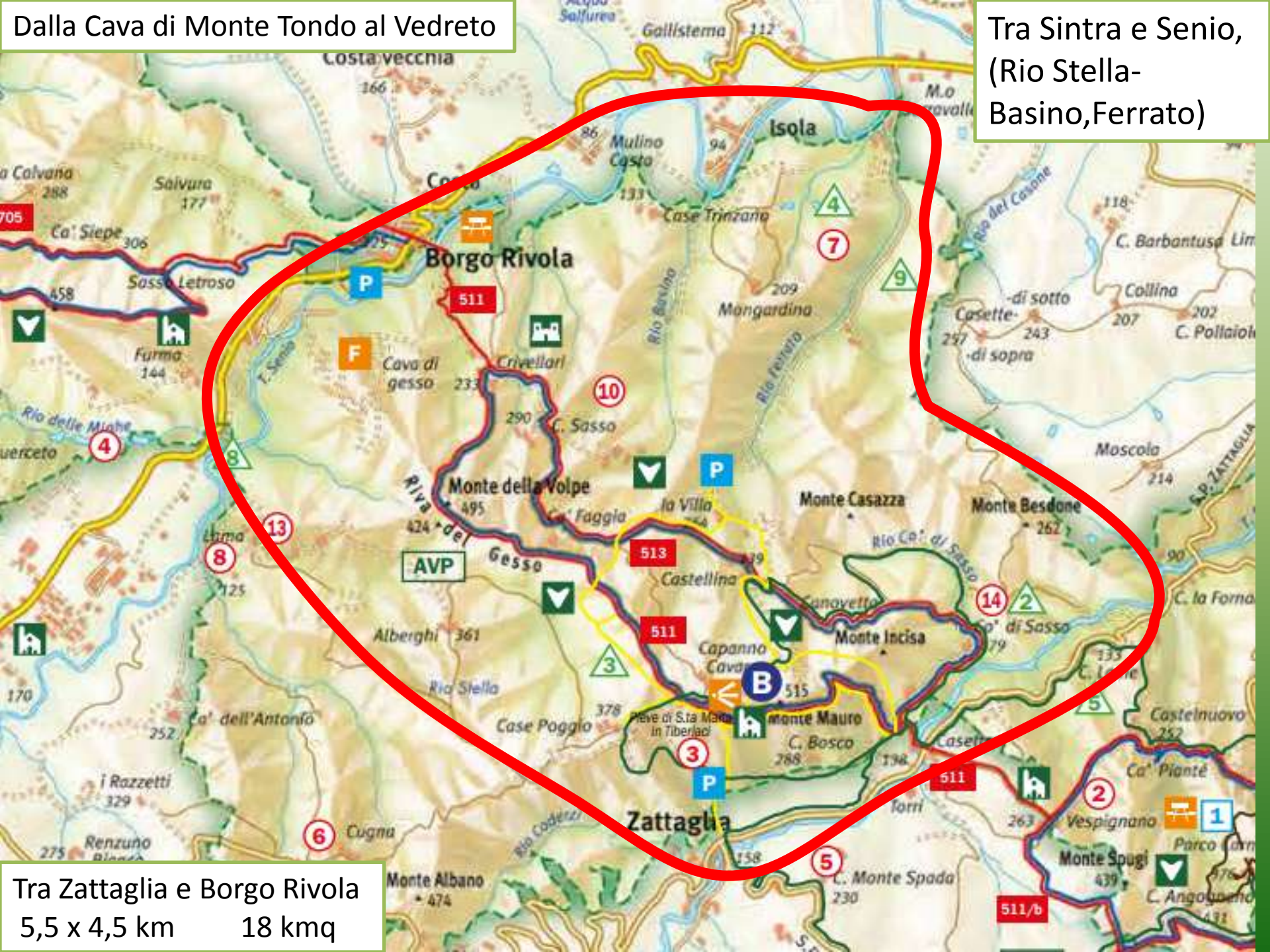
Il presente lavoro rappresenta un importante sforzo comune per creare la prima *checklist* della flora vascolare del Monte Mauro, uno dei territori più ricchi di specie della Romagna, un vero e proprio *hot spot* di biodiversità. Sono qui riportati i dati relativi a molti anni di osservazioni sul campo da parte di vari autori e la sintesi delle pubblicazioni floristiche relative all'area di studio. L'elenco che presentiamo non costituisce un punto di arrivo, ma delinea un punto di partenza per successivi studi, aggiornamenti e confronti. Il territorio di Monte Mauro, botanicamente parlando, è stato oggetto di studio a partire da alcuni secoli fa, per cui il confronto con i dati storici fornisce utili indicazioni sugli eventi passati e sulle tendenze attuali. Una *checklist* aggiornata costituisce uno strumento imprescindibile per la comprensione e gestione naturalistica di qualsiasi territorio. L'elenco tratta complessivamente 1001 taxa (948 specie, 161 subsp. e 11 non più validi o segnalati per errore); di questi 875 osservati di recente (dopo il 2000) come spontanei e 96 non più ritrovati.

**Parole chiave:** Botanica, Flora, specie aliene, novità floristiche, Lodovico Caldesi, Pietro Zangheri, Parco regionale della Vena del Gesso romagnola, Monte Mauro, Monte della Volpe, Rio Basino, Rio Stella, Fiume



Dalla Cava di Monte Tondo al Vedreto

Tra Sintra e Senio,  
(Rio Stella-  
Basino, Ferrato)



Tra Zattaglia e Borgo Rivola  
5,5 x 4,5 km    18 kmq





L'elenco tratta complessivamente  
1001 taxa (948 sp. 161 subsp. 11 non  
validi o segnalati per errore.  
875 osservati di recente (dopo il  
2000) e 96 non più ritrovati

### Riassunto

Il presente lavoro rappresenta un importante sforzo comune per creare la prima *checklist* della flora vascolare del Monte Mauro, uno dei territori più ricchi di specie della Romagna, un vero e proprio *hot spot* di biodiversità. Sono qui riportati i dati relativi a molti anni di osservazioni sul campo da parte di vari autori e la sintesi delle pubblicazioni floristiche relative all'area di studio. L'elenco che presentiamo non costituisce un punto di arrivo, ma delinea un punto di partenza per successivi studi, aggiornamenti e confronti. Il territorio di Monte Mauro, botanicamente parlando, è stato oggetto di studio a partire da alcuni secoli fa, per cui il confronto con i dati storici fornisce utili indicazioni sugli eventi passati e sulle tendenze attuali. Una *checklist* aggiornata costituisce uno strumento imprescindibile per la comprensione e gestione naturalistica di qualsiasi territorio. L'elenco tratta complessivamente 1001 taxa (948 specie, 161 subsp. e 11 non più validi o segnalati per errore); di questi 875 osservati di recente (dopo il 2000) come spontanei e 96 non più ritrovati.

**Parole chiave:** Botanica, Flora, specie aliene, novità floristiche, Lodovico Caldesi, Pietro Zangheri, Parco regionale della Vena del Gesso romagnola, Monte Mauro, Monte della Volpe, Rio Basino, Rio Stella, Fiume

Monte Mauro circa 1000 taxa (in circa 18 kmq)

515 m



Monte Fumaiolo circa 1000 taxa (dato inedito Flora Romagnola)

1407 m




Foto Ivano Togni ↑

Foto Wikipedia ↓

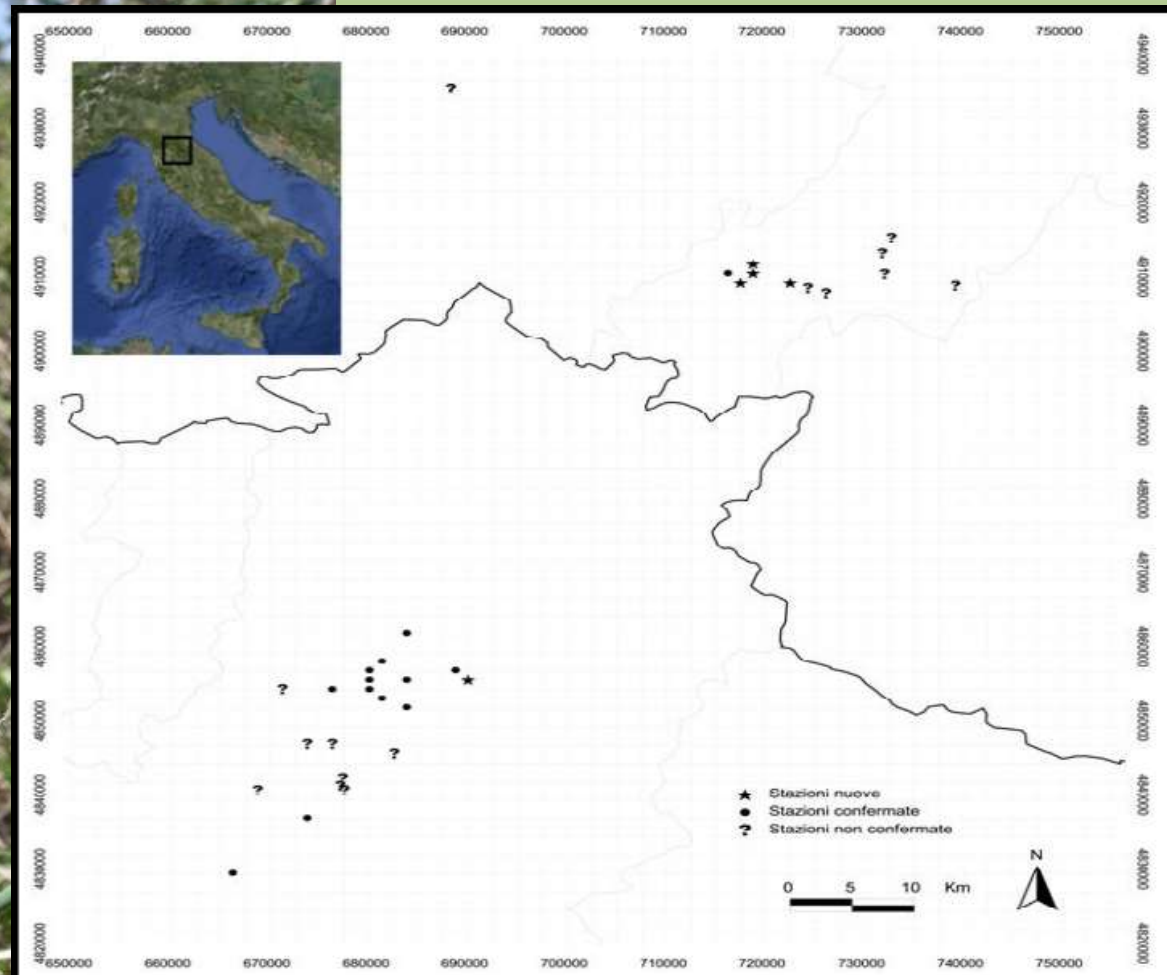

Monte Ventasso circa 1017 taxa (William Morelli)

1727 m



	Emilia-Romagna	Romagna	Provincia Ravenna
Area M.Mauro 18kmq	Sup. + 22400kmq <b>&lt; 1/1200</b>	Sup. + 6300 kmq <b>&lt; 1/350</b>	Sup. + 1850 kmq <b>&lt; 1/66</b>
Area M.Mauro 1000 taxa	Circa 4000 taxa <b>1/4</b>	Circa 3000 taxa <b>1/3</b>	Circa 2000 taxa <b>1/2</b>

# Bellevalia webbiana endemismo Tosco Romagnolo



Un settore molto esposto

Commensali delle coltivazioni con metodi tradizionali



Se si vuole conservare la diversità Floristica della Romagna e della provincia di Ravenna...

**II MONTE MAURO è IMPORTANTISSIMO**



Al lavoro con Alfonsine (a buon punto)

Sul Fumaiolo?

F. Buldrini, D. Ubaldi, D. Dallai, G. Pezzi

Flora delle Balze di Verghereto, Monte Fumaiolo e Ripa della Moia

[http://www.stsn.it/AttiB2018/001\\_BULDRINI.pdf](http://www.stsn.it/AttiB2018/001_BULDRINI.pdf)



## Pagina di utilita' per l'Atlante della Flora Romagnola

*Luogo di servizio per scaricare file e informazioni*



Scardavilla 8 ottobre 2016 - Foto Ivano Togni

[Iscriviti alla mailing list per essere aggiornato](#)

[Come nasce l'idea](#)

Avena	<a href="#">Chiave delle Avene romagnola</a>
Bidens	Breve <a href="#">chiave da campo sulle Bidens</a> romagnole
Brassica	Sulle <a href="#">Brassica e Sinapis</a> da strada
Bromus (supergenere)	Chiave del <a href="#">supergenere Bromus (compreso Ceratochloa)</a> in Romagna <a href="#">Bromus (senso stretto)</a> in Romagna <a href="#">Anisanta (ex Bromus)</a> in Romagna <a href="#">Bromopsis (ex Bromus)</a> in Romagna
Cerastium	Chiavi del genere Cerastium, bozze a cura di Eugenia Bugni da provare nel 2017 al fine di ottenere una chiave valida e collaudata per i Cerastium della Romagna <ul style="list-style-type: none"> <li>▪ <a href="#">Versione breve</a></li> <li>▪ <a href="#">Versione normale</a></li> <li>▪ <a href="#">Versione ampia</a></li> </ul>
Euphorbia	Sulle <a href="#">Euforbie esotiche in Romagna</a>
Phalaris	Chiave per le <a href="#">Phalaris in Romagna</a>
Poaceae	<a href="#">Approfondimento sulle Poaceae</a>
Scabiosa	<a href="#">Genere Scabiosa in Romagna</a> , approfondimento sulle presenze in Romagna
Sinapis	Sulle <a href="#">Brassica e Sinapis</a> da strada
Spartina	<a href="#">Caratteri distintivi delle Spartine</a> a cura di Nicola Merloni
Vitis	Chiave per il genere Vitis contenuta a partire da pag.13 degli <a href="#">Atti della prima giornata</a>

# Dodicesima giornata a Badia Tedalda (AR)

Sabato 15 giugno 2019

(in luglio a Marradi?)

